



POPIS ZÁSAD:


- Rekonstrukce chodníku podél silnice I/13 v ulici Bílinská bude probíhat s částečným omezením dopravního provozu. V průběhu prací dojde k částečnému omezení silničního provozu a budou použita dopravní opatření dle TP 66 „Zásady pro označování pracovních míst na pozemních komunikacích“.
- Během výstavby bude použito přechodné dopravní značení dle schéma B/3 (standardní pracovní místo, zúžení jízdního pruhu):
- dopravní značka A15 „Práce“ bude umístěna před místem stavby s výstražným světlem typu 1
 - příčné uzávěry budou pomoci jednostranným směrovacích desek s podélným odstupem 1-2m a příčným odstupem 0,6-1m s výstražným světlem na každé směrovací desce
 - podélná uzávěra bude pomoci oboustranných směrovacích desek s odstupem max. 10m
 - budou zachovány dva jízdní pruhy o min. šířce 2,75m




B30



E13



A15



Z4a

B30

ZÁKAZ VSTUPU CHODCŮ

E13


TEXT "CHODNÍK UZAVŘEN"

A15

PRÁCE

Z4a

SMĚROVACÍ DESKA




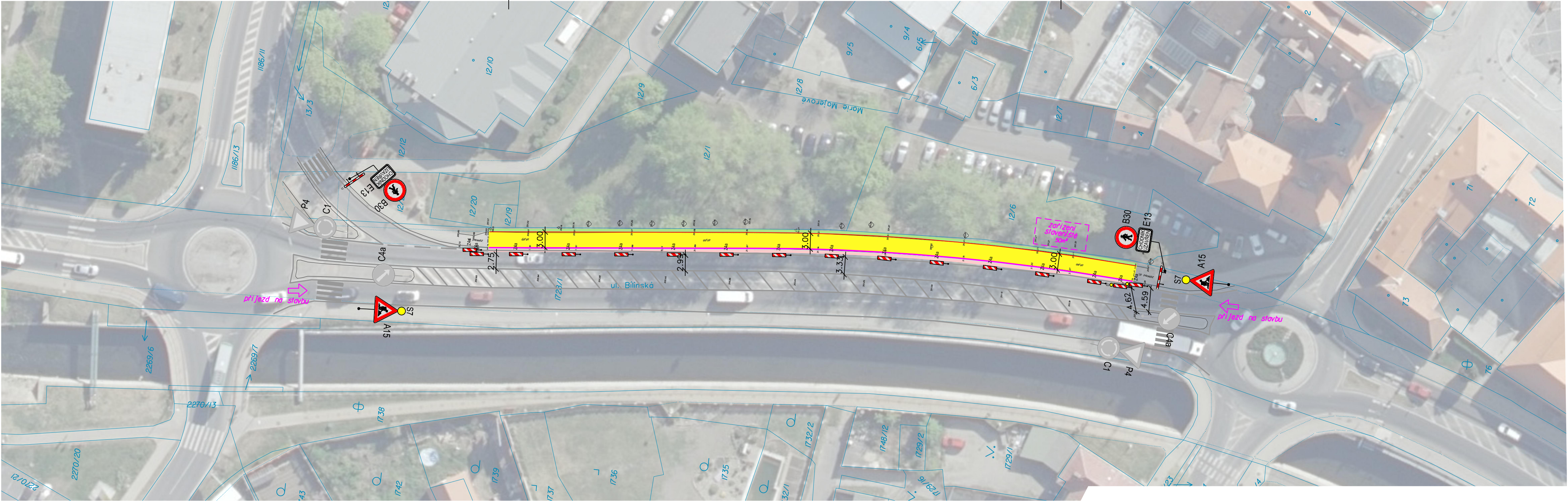
Z2

Z2

ZÁBRANA PRO OZNAČENÍ UZAVÍRKY


Výškový systém Bpv
Souradnicový systém S-JTSK

ZODP.PROJEKTANT		KRESLIL	KONTROLOVAL	 NE2D PROJEKT projekční atelier		
Ing. Bc. Jiří Nedvěd		Ing. Petra Nedvědová	Ing. Bc. Jiří Nedvěd			
REVIZE						
AKCE						
Oprava chodníku u silnice I/13 v ulici Bílinská, Bílina				NE2D Projekt s.r.o. tel: 732207900 email: doprava@ne2dprojekt.cz web: www.ne2dprojekt.cz		
				DATUM	06/2021	
				STUPEŇ	DSP/DPS	
INVESTOR	Město Bílina, Břežanská 50/4, 418 31 Bílina, IČ: 00266230				Č. ZAKÁZKY	1125
OBSAH	Zásady organizace výstavby				MĚŘITKO	Č. VÝKRESU
				1:500	C.6	




POPIS ZÁSAD:


- Rekonstrukce chodníku podél silnice I/13 v ulici Bílinská bude probíhat s částečným omezením dopravního provozu. V průběhu prací dojde k částečnému omezení silničního provozu a budou použita dopravní opatření dle TP 66 „Zásady pro označování pracovních míst na pozemních komunikacích“.
- Během výstavby bude použito přechodné dopravní značení dle schéma B/3 (standardní pracovní místo, zúžení jízdního pruhu):
- dopravní značka A15 „Práce“ bude umístěna před místem stavby s výstražným světlem typu 1
 - příčné uzávěry budou pomoci jednostranným směrovacích desek s podélným odstupem 1-2m a příčným odstupem 0,6-1m s výstražným světlem na každé směrovací desce
 - podélná uzávěra bude pomoci oboustranných směrovacích desek s odstupem max. 10m
 - budou zachovány dva jízdní pruhy o min. šířce 2,75m




B30



E13



A15



Z4a

B30

ZÁKAZ VSTUPU CHODCŮ

E13


TEXT "CHODNÍK UZAVŘEN"

A15

PRÁCE

Z4a

SMĚROVACÍ DESKA




Z2

Z2

ZÁBRANA PRO OZNAČENÍ UZAVÍRKY

Výškový systém Bpv
Souradnicový systém S-JTSK

ZODP.PROJEKTANT		KRESLIL	KONTROLOVAL	 NE2D PROJEKT projekční atelier		
Ing. Bc. Jiří Nedvěd		Ing. Petra Nedvědová	Ing. Bc. Jiří Nedvěd			
REVIZE						
AKCE						
Oprava chodníku u silnice I/13 v ulici Bílinská, Bílina				NE2D Projekt s.r.o. tel: 732267900 email: doprava@ne2dprojekt.cz web: www.ne2dprojekt.cz		
				DATUM	06/2021	
				STUPEŇ	DSP/DPS	
INVESTOR	Město Bílina, Břežanská 50/4, 418 31 Bílina, IČ: 00266230				Č. ZAKÁZKY	1125
OBSAH	Zásady organizace výstavby				MĚŘITKO	Č. VÝKRESU
				1:500	C.6	